



Última hora: “Segunda ofensiva de Rusia”: Vladimir afila la cuchilla; Volodymyr engorda el ternero

La segunda ofensiva rusa ante la inminente caída de Bajmut

Por: [William Walter Kay](#)

Globalizacion, 04 de abril 2023

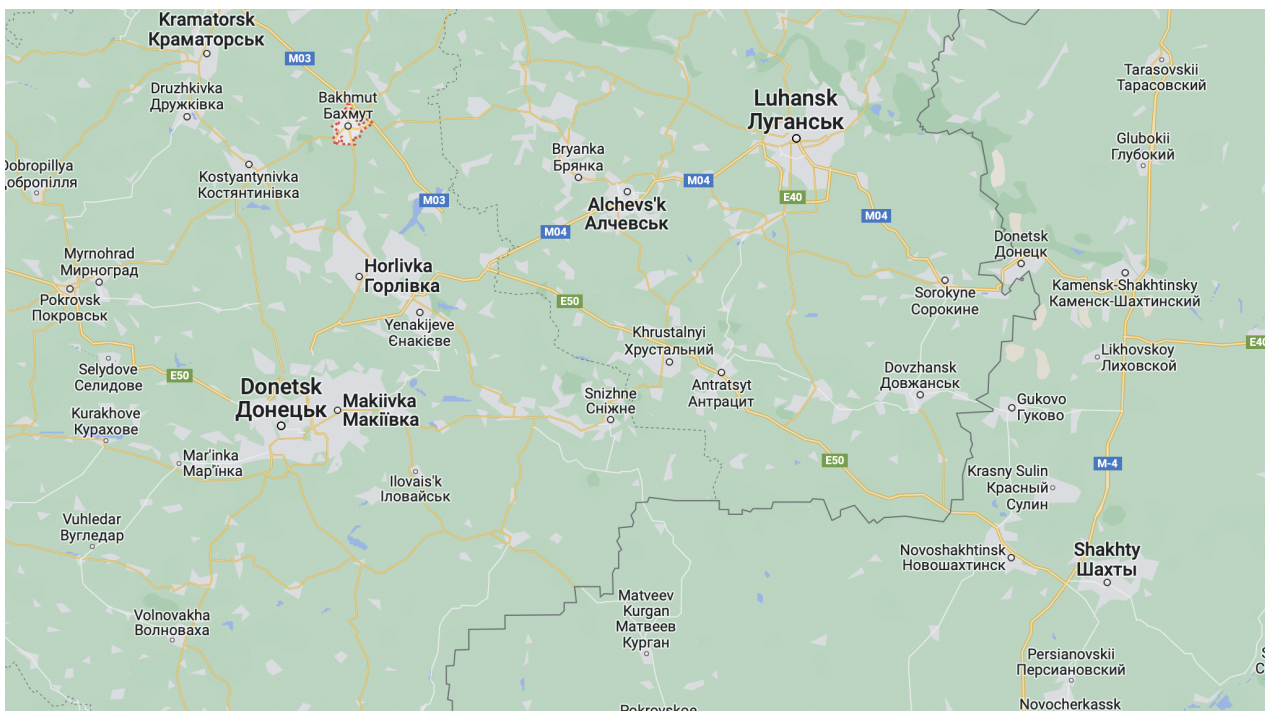
Región: [Rusia](#)

Tema: [Geopolítica](#), [Guerra](#)

La OTAN profetizó una Segunda Ofensiva Rusa (SRO) en los talones fangosos de rasputitsa [Primavera]. Luego, cuando se le preguntó, el 13 de febrero, sobre las próximas festividades, el Secretario General Stoltenberg impartió: “ya estamos viendo el comienzo”. El SRO se deslizó imperceptiblemente. El día de los inocentes llegó temprano.

*El frente de 800 kilómetros de la guerra ruso-ucraniana divide en dos el Donbass con una incisión de 240 kilómetros. **El SRO se involucra en un segmento de la línea situada en Donbass, con la ciudad rusa, Donetsk, en su núcleo estratégico. El teatro de operaciones de la SRO conecta de forma contigua 5 pequeñas ciudades controladas por Ucrania: (de norte a sur) Bakhmut, Chavis Yar, Avdiivka, Marinka y Vuhledar.***

Mientras vuelan los misiles, **Bakhmut** se encuentra a 120 kilómetros al noreste de **Vuhledar**. Las curvas añaden longitud a las líneas; al igual que los flancos de los salientes rusos que avanzan. Desde el saliente noroeste de Bakhmut hasta los alrededores del suroeste de Vuhledar, la línea de batalla de la SRO se extiende 160 kilómetros; un tercero tendido dentro o a lo largo del terreno urbano.



Fuente: Mapa de Google

Los ataques SRO ocurren a lo largo de este segmento frontal de Bakhmut-

Vuhledar. (Las excepciones son las incursiones del Grupo Tstentr asistidas por termobárico al norte de Kreminna).

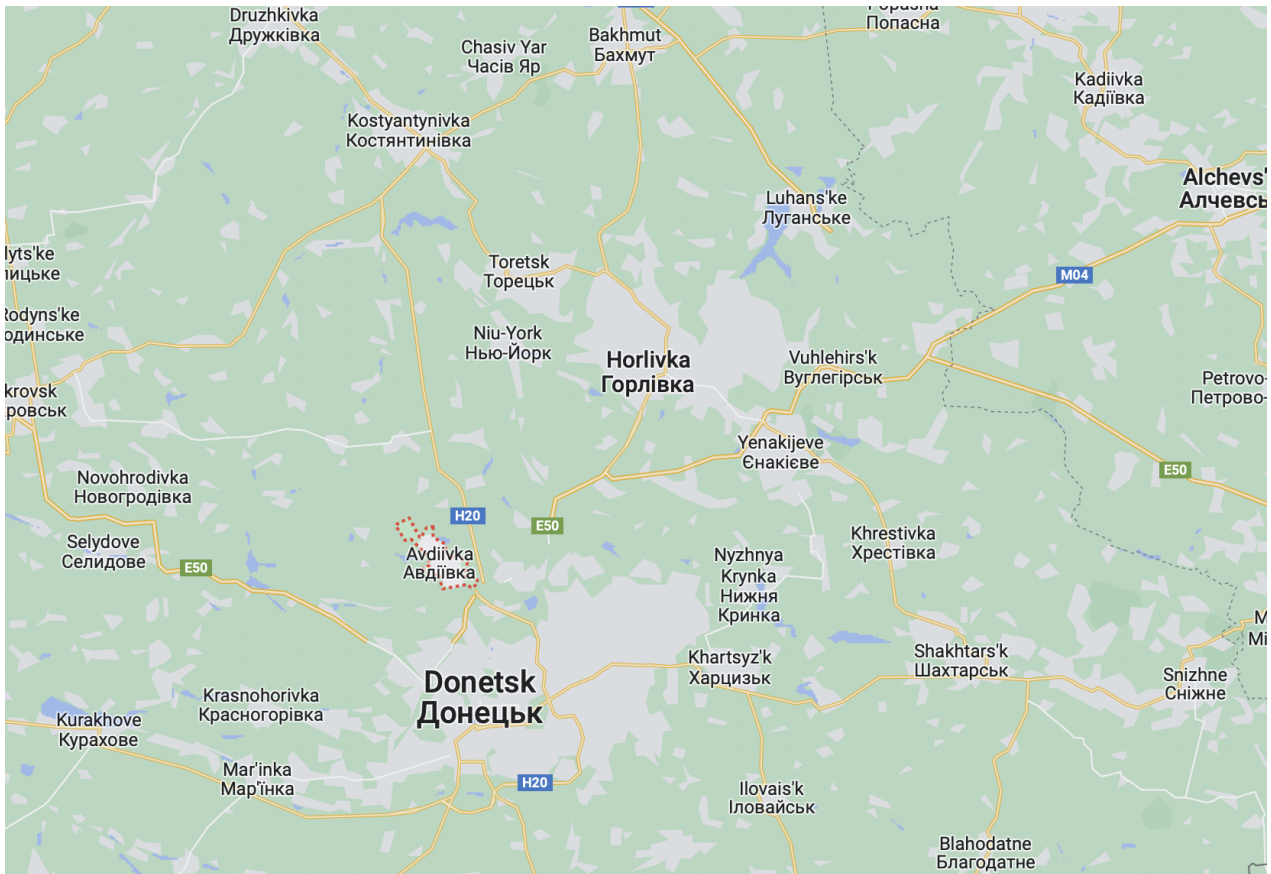
Excavando debajo de estas 5 ciudades durante años, los ucranianos construyeron madrigueras impermeables a la artillería ligera. Las jabalinas comprobaron la armadura rusa. Los Stingers repelieron los ataques aéreos de apoyo terrestre. Por lo tanto, la SRO se digna invadir estas ciudades con infantería.

El 22 de febrero, el Ministerio de Defensa de Ucrania comenzó a proporcionar recuentos diarios de ataques terrestres de SRO. En marzo, 10.000 infantes rusos cargaron posiciones ucranianas fortificadas, *diariamente* . Compañías de cien efectivos, acompañadas de vehículos blindados, atacan objetivos recién bombardeados a lo largo del **frente Bakhmut-Vuhledar. Ucrania informa hasta 170 ataques de este tipo a diario.**

La línea del frente separa **Donetsk** (población 1,1 millones) de 2 ciudades satélite, **Avdiivka** (población antes de la guerra, 32.000) y **Marinka** (población antes de la guerra, 10.000). Los centros de Donetsk y Avdiivka alguna vez estuvieron a 10 minutos de distancia. Avdiivka está abandonada. Todos los edificios han sido atacados. **Marinka consiguió un paisaje lunar. Los ucranianos bombardean Donetsk desde el área de Avdiivka-Marinka, cuya captura es la misión suprema de la SRO.**

Los combatientes cerca de Avdiivka nunca están separados por más de 200 metros. Suelen estar más cerca. Tiran granadas de mano. Los salientes rusos anexaron una docena de kilómetros cuadrados a ambos lados de Avdiivka. Ahora están a 7,5 kilómetros de distancia. Telares de cerco. Más urgentemente, los rusos están traspasando el perímetro de Avdiivka 3 o 4 veces al día. Las incursiones penetran cientos de metros de profundidad y matan a cientos de ucranianos.

Los rusos han tomado 3 kilómetros cuadrados al sureste de Marinka. Irrumpieron en el oeste de Marinka, el 8 de marzo.



Fuente: Mapa de Google

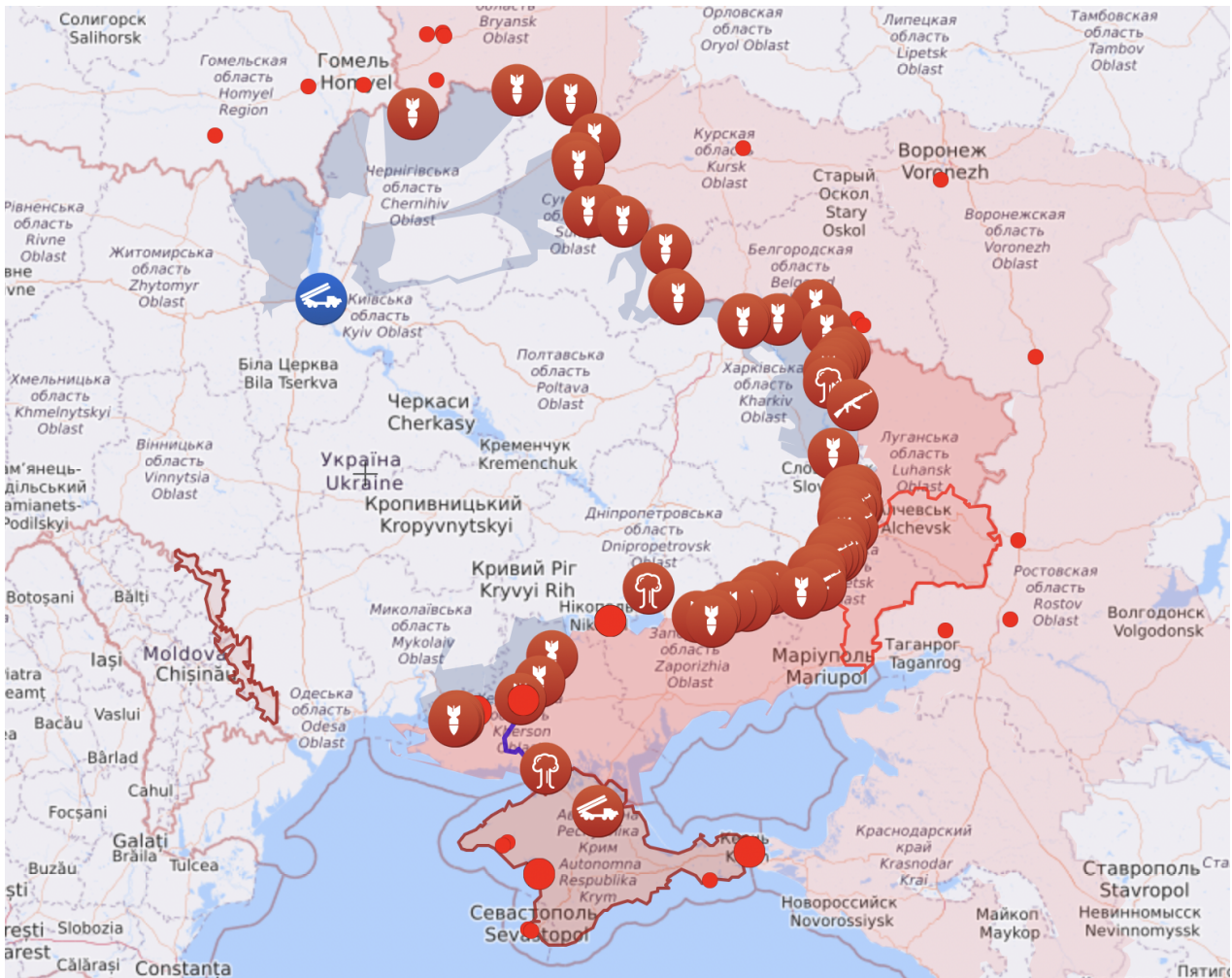
Veinte kilómetros al sur y 20 al oeste de **Marinka** se encuentra **Vuhledar** (población anterior a la guerra, 14.000), [ver el primer mapa arriba] el centro más cercano al *eje mundi* donde la línea del frente gira 90 grados hacia el oeste. Hasta ahora, la SRO ha capturado 70 kilómetros cuadrados al sur de Vuhledar. Las incursiones en las afueras del sur de Vuhledar preparan un ataque blindado.

Cuarenta kilómetros *al norte* de Avdiivka se llega a **Chavis Yar** (población de antes de la guerra, 15.000). Chavis Yar, que se encuentra a 13 kilómetros al oeste por el suroeste de **Bakhmut**, sirve como núcleo de almacenamiento/abastecimiento de Bakhmut. Bakhmut (población de antes de la guerra, 80.000) abarca 42 k².

De las 5 ciudades objetivo de la SRO, Bakhmut posee el *menor* valor estratégico. Chavis Yar es el centro de mando y logística de la línea Avdiivka-Bakhmut. Si Chavis Yar cae, los rusos:

- rodear a Bakhmut;
- interrumpir 40 kilómetros de primera línea crítica; y,
- poner en peligro los suministros a Avdiivka, Marinka y Vuhledar.

[Ver mapa en vivo del Ministerio de Defensa de Ucrania](#)



Sin embargo, a mediados de 2022 Kyiv envió 8 brigadas de élite (32.000 soldados) a Bakhmut. Estos soldados soportaron el martilleo de la artillería mientras los rusos empujaban glacialmente dos salientes a unos pocos kilómetros de profundidad, al norte y al sur de Bakhmut. **Por temor al cerco, la OTAN recomendó una retirada antes de la ofensiva de Rusia.** AFP, DW, BBC, CBC y las cadenas estadounidenses acosaron a Zelensky por aferrarse a este pueblo “ *meramente simbólico* ” y “ *estratégicamente irrelevante* ”.

Zelensky, prestando atención a otros ángeles, elogió a Bakhmut como la « *fortaleza* » de Ucrania y transformó « *Hold Bakhmut* » en un grito de guerra patriótico.

El SRO desembarcó las rastas de la OTAN en tierra. Los salientes a horcajadas sobre Bakhmut rezumaron hacia Chavis Yar. El sur está a 4 kilómetros de los límites de la ciudad; A 150 metros de la vía férrea Chavis Yar-Bakhmut. Un arco del saliente norte, a 2 kilómetros de Chavis Yar, se filtra hacia el sur 300 metros por día.

Zelensky vaciló durante semanas, luego cambió de opinión y luego, el 7 de marzo, se dirigió al planeta a través de CNN para lanzar “ *Hold Bakhmut* ”. ¡Simultáneamente, la primera línea de Bakhmut se derrumbó!

Esta tragicomedia terminó porque en febrero, el 70% de las tropas que Ucrania envió a Bakhmut eran estadísticas. **Los reclutas sin entrenamiento y mal equipados los reemplazaron.** Durante febrero, la SRO les azotó miles de bajas más. La esperanza de vida

de la línea Bakhmut se midió en días.

A principios de marzo, esta línea se extendía a lo largo de 10 kilómetros de las afueras del este de Bajmut oriental. (El río Bakhmutka divide Bakhmut en secciones occidentales de 25 k cuadrados y orientales de 17 k cuadrados).

El procedimiento operativo estándar para asaltos frontales completos de infantería del tamaño de una brigada en posiciones fijas dicta que un batallón de comando de 1,000 efectivos de francotiradores, zapadores y granaderos de cohetes bombardean la línea... en medio de 3,500 maniqués con entrenamiento y equipo mínimos.

A principios de marzo, el Grupo Wagner comenzó a lanzar asaltos del tamaño de una brigada en el frente de Bakhmut. Mientras que 20.000 soldados delincuentes fueron ametrallados, los equipos tácticos fueron acuchillados; acomodándose varias cuadras detrás de las líneas enemigas desde donde causaron estragos. Los ucranianos huyeron en masa a través de Bakhmutka. Los combates posteriores han visto:

- un tercio de la caída de Bajmut *occidental* ;
- batallas prolongadas en el distrito comercial central; y,
- la trampa de miles de ucranianos.

El campo de batalla más grandioso de Bakhmut es una caja de tres lados abierta en el oeste a merced de la brecha entre los salientes rusos que se acercan a Chavis Yar. Su frente oriental consta de 5 kilómetros de la playa de Bakhmutka volada. Para contemplar esta vista, los reclutas recorren un guantelete de 9 kilómetros desde los suburbios en llamas de Chavis Yar. Ningún charco de lodo en esta caja está a más de 3 kilómetros de los francotiradores o escuadrones de morteros rusos.

Los drones salpican el cielo. Mientras Rusia prepara bombardeos aniquiladores, ¡Ucrania se apresura a enviar más soldados!

Vladimir afila la cuchilla. Volodymyr engorda el ternero.

William Walter Kay

William Walter Kay: *Es colaborador habitual del Centro de Investigación Sobre Globalización (Global Research).*

Fuentes:

<https://liveuamap.com/> (Ministerio de Defensa de Ucrania)

<https://sputniknews.com/20230320/russias-special-military-operation-in-ukraine-and-how-it-is-progressing-1105665248.html> (Ministerio de Defensa de Rusia)

Estos mapas, actualizados periódicamente, identifican los lugares donde se estaba produciendo la acción principal. Se buscaron nombres rusos para estos lugares en: RIA Novosti, RT, TASS y Sputnik News, etc. Se usaron nombres ucranianos al buscar: AFP, AP, BBC, CBC, DW, Reuters, etc.

Artículo original en inglés:



[Breaking: "Second Russia Offensive" \(SRO\): Vladimir Sharpens the Cleaver; Volodymyr Fattens the Calf](#), publicado el 25 de marzo de 2023.

Traducido y revisado en exclusiva para el Centro de Investigación Sobre Globalización ([Global Research](#)).

La fuente original de este artículo es Globalización

Derechos de autor © [William Walter Kay](#), Globalización, 2023

[Comentario sobre artículos de Globalización en nuestra página de Facebook](#)
[Conviértase en miembro de Globalización](#)

Artículos de: **[William Walter Kay](#)**

Disclaimer: The contents of this article are of sole responsibility of the author(s). The Centre for Research on Globalization will not be responsible for any inaccurate or incorrect statement in this article. The Center of Research on Globalization grants permission to cross-post original Global Research articles on community internet sites as long as the text & title are not modified. The source and the author's copyright must be displayed. For publication of Global Research articles in print or other forms including commercial internet sites, contact: publications@globalresearch.ca

www.globalresearch.ca contains copyrighted material the use of which has not always been specifically authorized by the copyright owner. We are making such material available to our readers under the provisions of "fair use" in an effort to advance a better understanding of political, economic and social issues. The material on this site is distributed without profit to those who have expressed a prior interest in receiving it for research and educational purposes. If you wish to use copyrighted material for purposes other than "fair use" you must request permission from the copyright owner.

For media inquiries: publications@globalresearch.ca